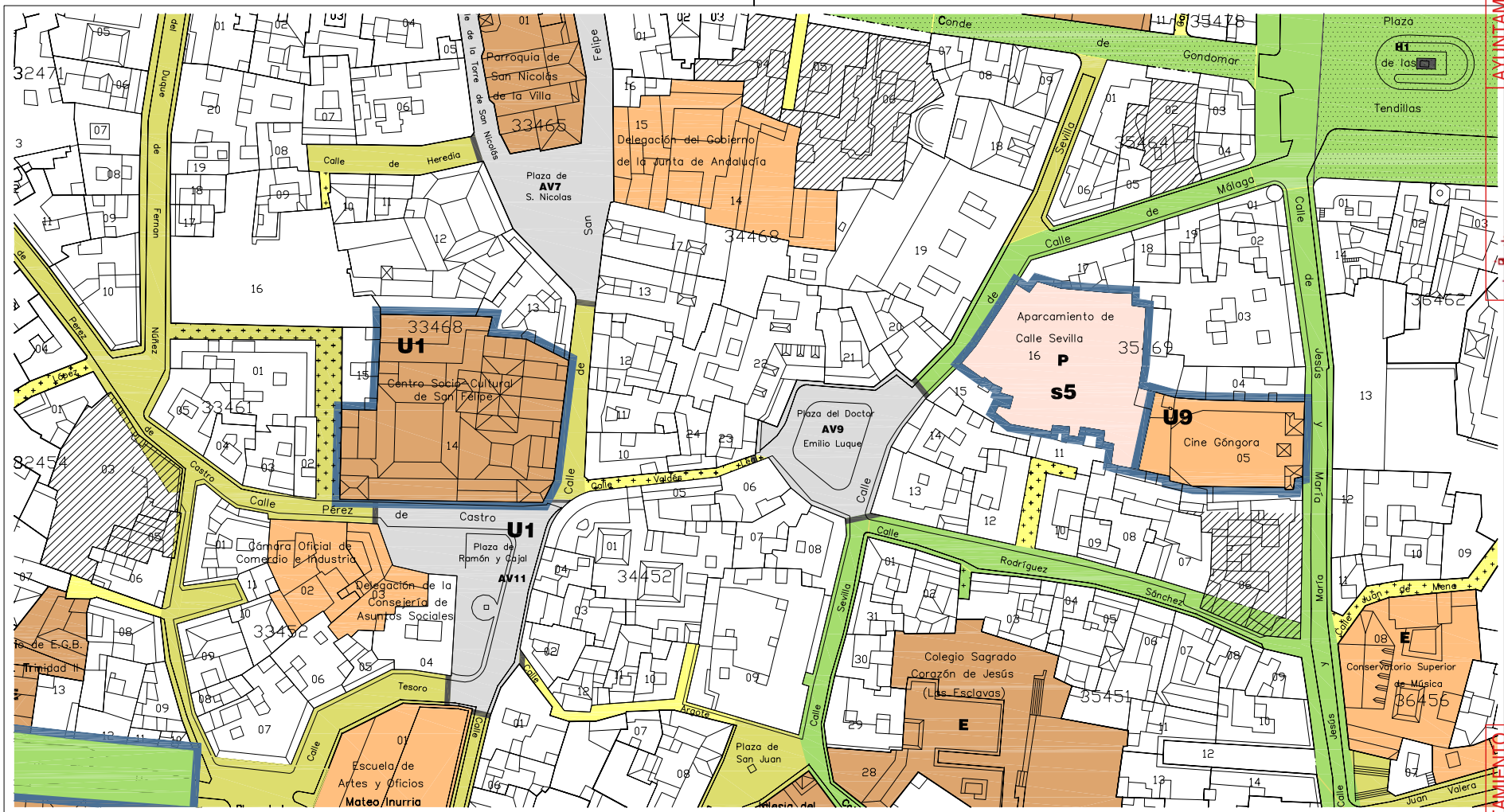

AREAS LIBRES	USOS	GESTION
AV3 ESPACIOS CATALOGADOS	37403 MANZANAS DEL AREA ESPECIAL PARA USOS	AMBITO DEL PLAN ESPECIAL (DELIMITACION DEL C.H.C.)
ESPACIOS LOCALES / ESPACIOS LOCALES EXCLUSIVAMENTE PEATONALES	EQUIPAMIENTOS SISTEMA GENERAL	DELIMITACION DE ACTUACION O DE AMBITO DE PLANEAMIENTO
ESPACIOS MEDIOS / ESPACIOS MEDIOS EXCLUSIVAMENTE PEATONALES	EQUIPAMIENTOS SISTEMA LOCAL	A1 IDENTIFICACIONES DE ACTUACIONES O AMBITOS DE PLANEAMIENTO
ESPACIOS PRIMARIOS / ESPACIOS PRIMARIOS EXCLUSIVAMENTE PEATONALES / ESPACIOS PRIMARIOS PREFERENTEMENTE PEATONALES	SERVICIOS	ALINEACIONES
H1 HITOS URBANOS CATALOGADOS	E EDUCATIVO	ALINEACIONES RETRANQUEADAS EN PLANTA BAJA
	H SANITARIO	NUEVAS ALINEACIONES
	D DEPORTIVO	PARCELAS CON NUEVA ALINEACION
	C COMERCIAL	01 NUMERO DE PARCELA
	P APARCAMIENTO	41557 NUMERO DE MANZANA
	A ASISTENCIAL	
	OTROS EQUIPAMIENTOS	

AYUNTAMIENTO CORDOBA infraestructuras PROYECTOS

Arquitecto

Mª DOLORES ALCAIDE TEJEDOR
Córdoba - Septiembre 2.013

P R O Y E C T O

REMODELACIÓN DE LA CALLE RODRIGUEZ SÁNCHEZ (FASE I)

P.G.O.U.

numero **1**

1:1.000 escala:

UNIDAD DE DELINEACION
Juan M. del Río Jiménez

AYUNTAMIENTO DE CÓRDOBA - U.

AYUNTAMIENTO DE CÓRDOBA

CONTRATACION ADMTVA.

AYUNTAMIENTO DE CÓRDOBA - DIR.GRAL.

AYUNTAMIENTO DE CÓRDOBA

Código Seguro de Verificación:xiFWmw/tZrosN2AIGvUXJg==. Permite la verificación de la integridad de una copia de este documento electrónico en la dirección: https://adela.ayuncordoba.es/verifirmav2/
Este documento incorpora firma electrónica reconocida de acuerdo a la Ley 59/2003, de 19 de diciembre, de firma electrónica.

Nº Carpeta.	CORE/2015/00071107	Nº Carpeta	CORE/2015/00071107
FIRMADO POR	Maria Dolores Alcaide Tejedor	FECHA	13/01/2015
Nº Doc.	90376-2015 (3 de 3)	Nº Doc.	90376-2015 (3 de 3)
IDENTIFICADOR	xiFWmw/tZrosN2AIGvUXJg==	PÁGINA	1/1
Nº Salida	739-2015	Nº Entrada	535-2015
Fecha	12/06/2015 09:59	Fecha	12/06/2015 09:59

xiFWmw/tZrosN2AIGvUXJg==

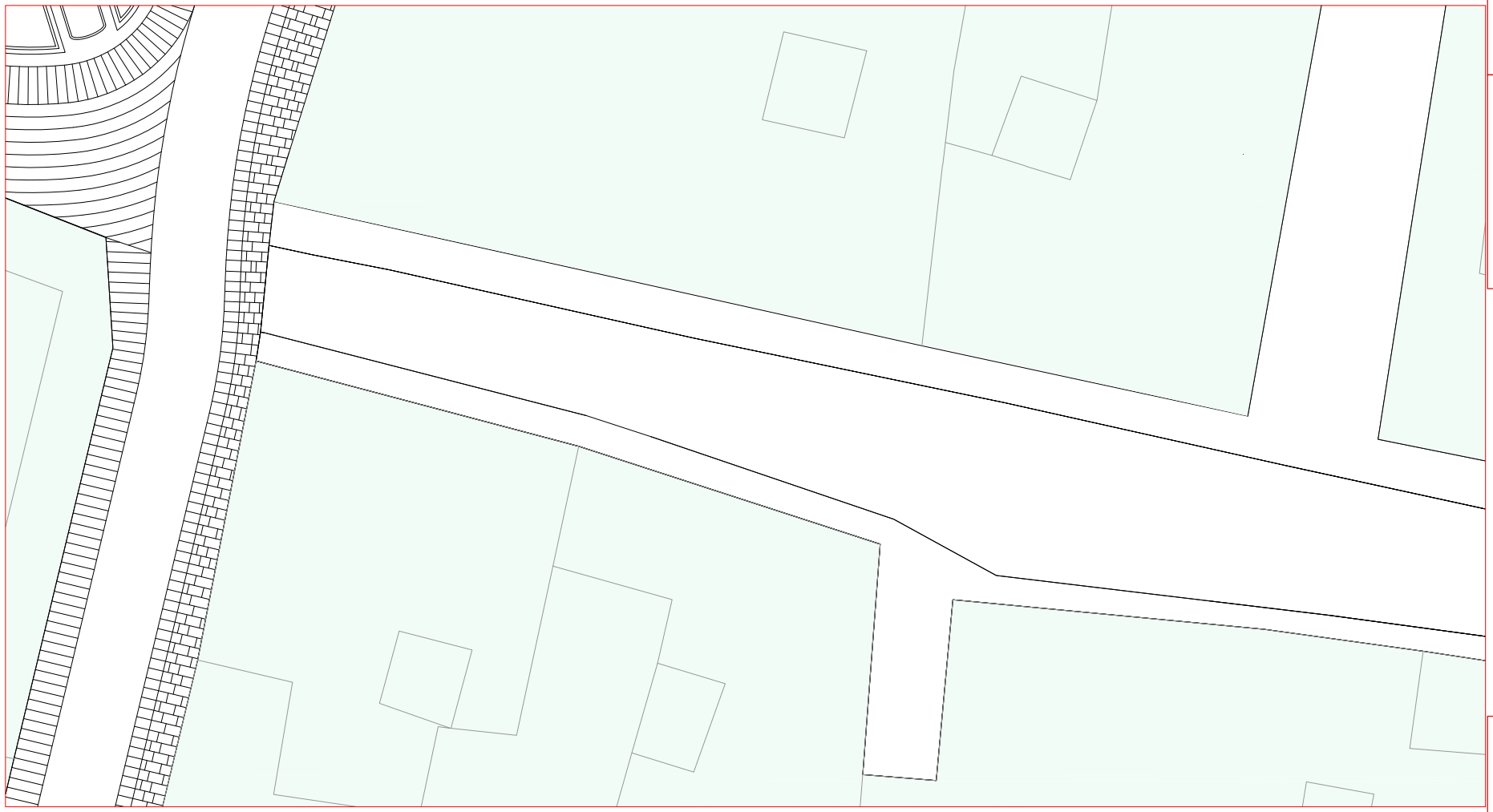

AYUNTAMIENTO CORDOBA infraestructuras PROYECTOS

Arquitecto

Mª DOLORES ALCAIDE TEJEDOR
Córdoba - Septiembre 2.013

P R O Y E C T O

REMODELACIÓN DE LA CALLE RODRIGUEZ SÁNCHEZ (FASE I)

PLANTA ESTADO ACTUAL

numero **3**

escala: 1:150

UNIDAD DE DELINEACION
Juan M. del Río Jiménez

AYUNTAMIENTO DE CÓRDOBA - DIR.GRAL.

AYUNTAMIENTO DE CÓRDOBA

AYUNTAMIENTO DE CÓRDOBA - U.

CONTRATACION ADMTVA.

Código Seguro de Verificación:xiFWmw/tZrosN2AIGvUXJg==. Permite la verificación de la integridad de una copia de este documento en la dirección: https://adela.ayuncordoba.es/verifirmav2/
Este documento incorpora firma electrónica reconocida de acuerdo a la Ley 59/2003, de 19 de diciembre, de firma electrónica.

FIRMADO POR Maria Dolores Alcaide Tejedor FECHA 13/01/2015

DNI/NÍF/NIE (3 de 3) PÁGINA 3/3

xiFWmw/tZrosN2AIGvUXJg==

NÃº Carpeta.	CORE/2015/00071107	NÃº Carpeta	CORE/2015/00071107
NÃº Doc.	90376-2015 (3 de 3)	NÃº Doc.	90376-2015 (3 de 3)
NÃº Salida	739-2015	NÃº Entrada	535-2015
Fecha	12/06/2015 09:59	Fecha	12/06/2015 09:59

xiFWmw/tZrosN2AIGvUXJg==

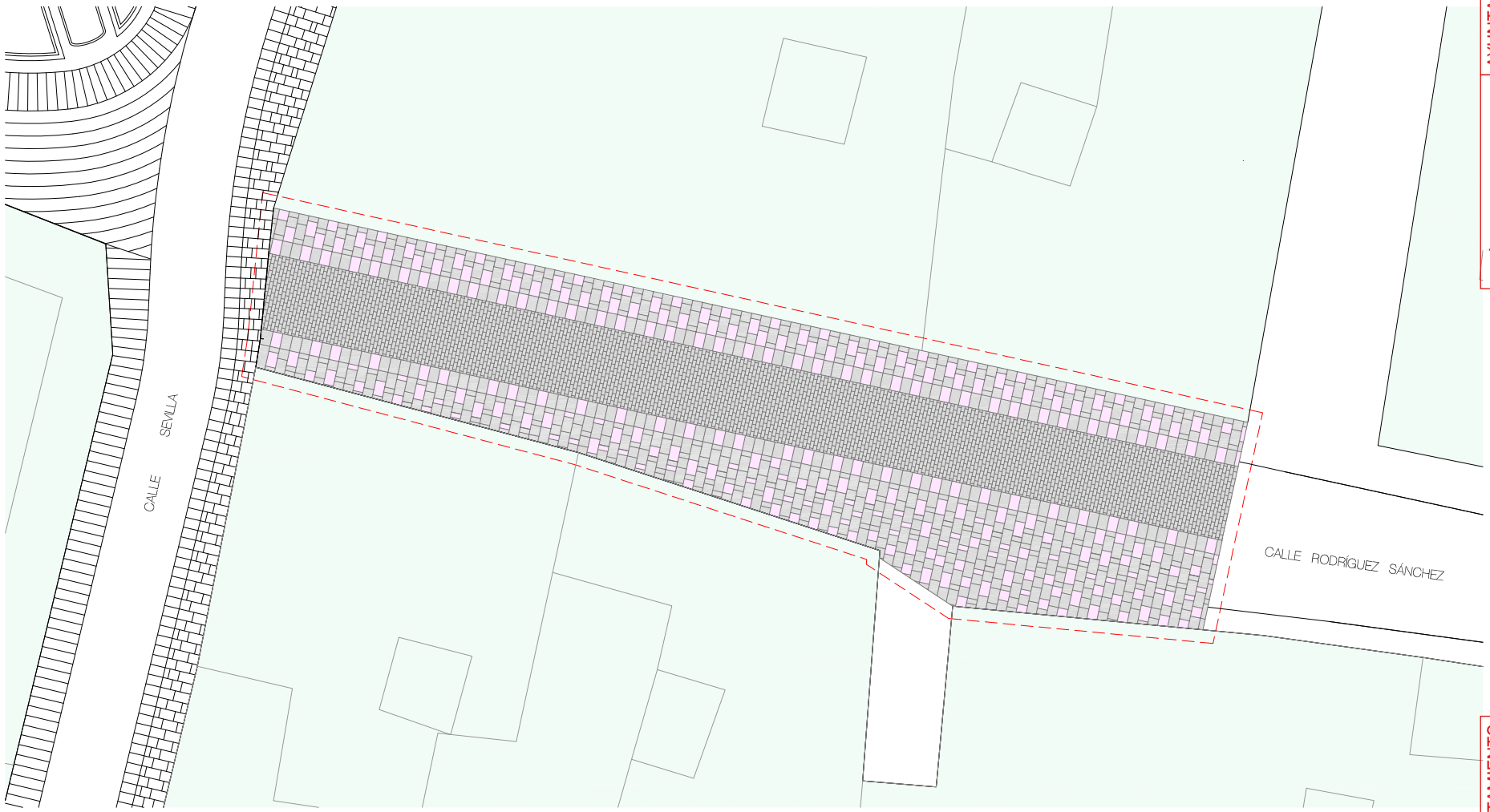

ZONA DE ACTUACIÓN

AYUNTAMIENTO CORDOBA infraestructuras PROYECTOS

Arquitecto

Mª DOLORES ALCAIDE TEJEDOR
Córdoba - Septiembre 2013

P R O Y E C T O

REMODELACIÓN DE LA CALLE RODRIGUEZ SÁNCHEZ (FASE I)

PLANTA ESTADO REFORMADO

numero **4**

escala: 1:150

UNIDAD DE DELINEACION
Juan M. del Río Jiménez

AYUNTAMIENTO DE CÓRDOBA - DIR.GRAL.

AYUNTAMIENTO DE CÓRDOBA

AYUNTAMIENTO DE CÓRDOBA - U.

AYUNTAMIENTO DE CÓRDOBA

CONTRATACION ADMTVA.

Código Seguro de Verificación:xiFWmw/tZrosN2AIGvUXJg==. Permite la verificación de la integridad de una copia de este documento electrónico en la dirección: https://adela.ayuncordoba.es/verifirmav2/
Este documento incorpora firma electrónica reconocida de acuerdo a la Ley 59/2003, de 19 de diciembre, de firma electrónica.

FIRMADO POR Maria Dolores Alcaide Tejedor

FECHA 13/01/2015

PÁGINA 3/3

xiFWmw/tZrosN2AIGvUXJg==

xiFWmw/tZrosN2AIGvUXJg==

Nº Carpeta.	CORE/2015/00071107	Nº Carpeta	CORE/2015/00071107
Nº Doc.	90376-2015 (3 de 3)	Nº Doc.	90376-2015 (3 de 3)
Nº Salida	739-2015	Nº Entrada	535-2015
Fecha	12/06/2015 09:59	Fecha	12/06/2015 09:59

DNI/NIF/NIA

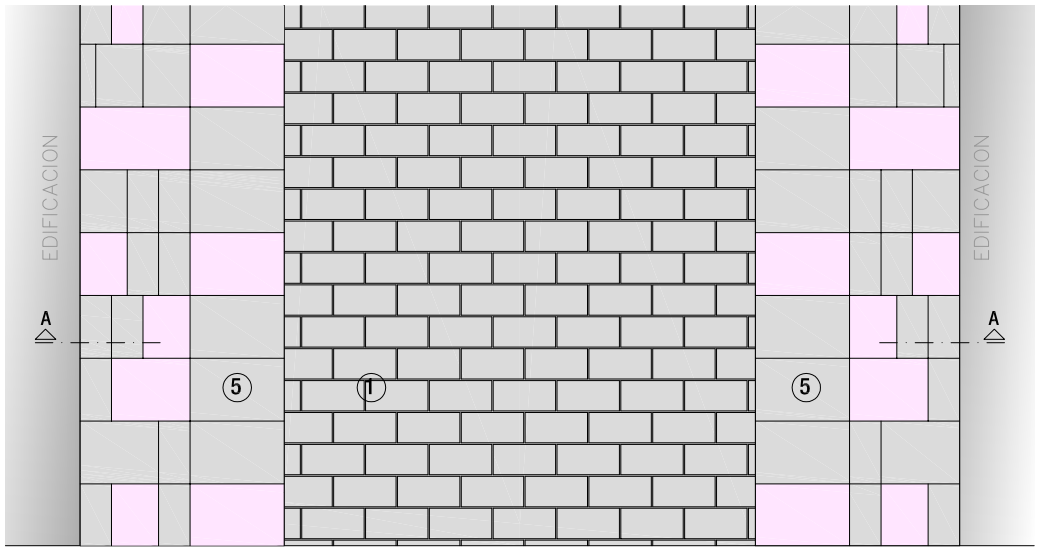

DETALLE PLANTA

Esacala 1:30

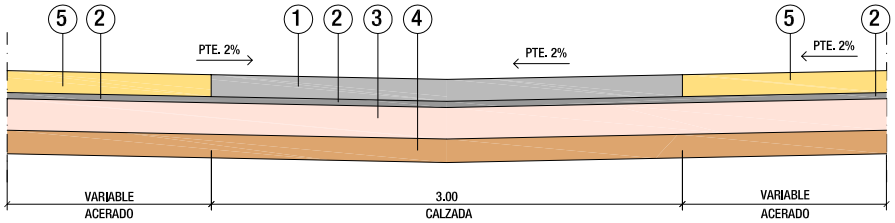

SECCIÓN A–A

Escala 1:30

LEYENDA

1. ADOQUIN DE GRANITO e=14cm
2. MORTERO e=4cm
3. HORMIGON HM-20 e=20cm
4. ZAHORRA ARTIFICIAL e=15cm
5. LOSA DE GRANITO e=14cm

NOTA: Cotas en m.

AYUNTAMIENTO CORDOBA infraestructuras PROYECTOS

Arquitecto

Mª DOLORES ALCAIDE TEJEDOR

Córdoba - Septiembre 2.013

P R O Y E C T O

REMODELACIÓN DE LA CALLE RODRIGUEZ SÁNCHEZ (FASE I)

SECCION TIPO

numero

5

1:150

escala:

UNIDAD DE DELINEACION

Juan M. del Río Jiménez

AYUNTAMIENTO DE CORDOBA - U. CONTRATACION ADMTVA.

AYUNTAMIENTO DE CORDOBA

CONTRATACION ADMTVA.

Este documento incorpora firma electrónica reconocida de acuerdo a la Ley 59/2003, de 19 de diciembre, de firma electrónica.

copia de este documento electrónico en la dirección: https://adela.ayuncordoba.es/verifirmav2/

CÓDIGO SEGURO DE VERIFICACIÓN:xiFWmw/tZrosN2AIGvUXJg==. Permite la verificación de la integridad de una

AYUNTAMIENTO DE CORDOBA - DIR.GRAL.

AYUNTAMIENTO DE CORDOBA

Nº Carpeta. CORE/2015/00071107

FECHA 13/01/2015

Nº Doc. 90376-2015 (3 de 5)

PÁGINA 3/5

FIRMADO POR Maria Dolores Alcaide Tejedor

DNI/NIF/NIE ***5****

xiFWmw/tZrosN2AIGvUXJg==

Nº Salida 739-2015

Fecha 12/06/2015 09:59

Nº Entrada 535-2015

Fecha 12/06/2015 09:59

xiFWmw/tZrosN2AIGvUXJg==